

Procesverslag buurtgesprek 2

Overvecht

8 april 2019



Inhoud

Proces

- | | |
|--|---|
| 1. Doel en context van het procesverslag | 3 |
| 2. Wat is het buurtgesprek? | 3 |
| 3. Locaties buurtgesprek | 4 |
| 4. Uitnodigingen | 5 |
| 5. Programma en informatie | 5 |
| 6. Plenaire discussie | 6 |

Opdrachten

- | | |
|---|---|
| 7. Opdracht 1: brief aan organisatoren | 7 |
| 8. Opdracht 2: evenementen en de omgeving | 8 |

Bevindingen

- | | |
|------------------------|----|
| 9. Ruigenhoek | 9 |
| 10. Park de Watertoren | 10 |
| 11. Park de Gagel | 11 |
| 12. Vechtzoompark | 12 |
| 13. Gagelbos | 13 |

Vervolg

- | | |
|-----------------------|----|
| 14. Proces | 14 |
| 15. Betrokken blijven | 14 |

1 Doel en context proces

Dit verslag dient om het proces van **buurtgesprek 2** navolgbaar te maken.

Dit doen we door te vertellen:

- Hoe de uitnodiging van de deelnemers is verlopen;
- Welke input de organisatie van het buurtgesprek aan deelnemers heeft aangeboden;
- Welke vragen aan deelnemers zijn gesteld;
- Wat de output was van het buurtgesprek;
- en op welke wijze we de output van de deelnemers hebben verwerkt en vastgelegd.

Het procesverslag is een zo feitelijk mogelijke weergave, gebaseerd op aantekeningen en door deelnemers ingevulde opdrachtvellen.

Het procesverslag is opgesteld door Stad & Co.

2 Wat is een buurtgesprek?

Evenementen zorgen voor werkgelegenheid, vermaak en ontmoeting. Bewoners en bezoekers kunnen daar samen van genieten. Maar evenementen kunnen ook hinder veroorzaken, bijvoorbeeld voor omwonenden. De gemeente Utrecht vindt het belangrijk om een aantrekkelijk evenementenaanbod te behouden én daarbij aandacht te hebben voor de balans tussen levendigheid en leefbaarheid. Dit doet de gemeente Utrecht door locatieprofielen op te stellen met richtlijnen voor gebruik van 39 buitenlocaties in de stad.

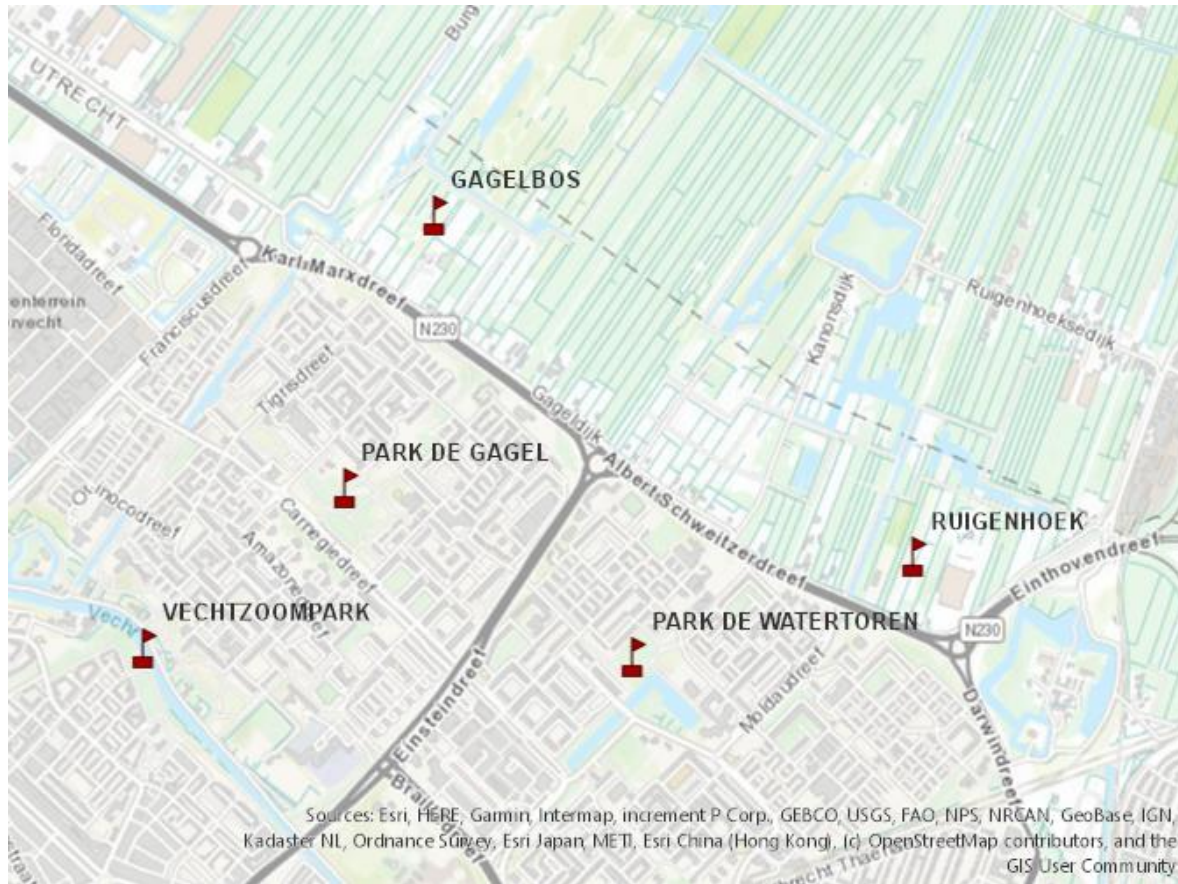
Op 21 februari 2019 vond hiertoe een Gesprek met de stad plaats. Hieraan nam een groep ingelote inwoners deel, samen met andere belanghebbenden, organisatoren van stadsbrede evenementen en medewerkers van de gemeente Utrecht. Stadsbrede thema's werden besproken, waaronder de spreiding van evenementen, duurzaamheid, sociale meerwaarde, identiteit en leefbaarheid.

Na het bespreken van de stadsbrede thema's op 21 februari, komen in 9 verschillende buurtgesprekken de lokale kenmerken en belangen voor de buitenlocaties aan bod. Per buurtgesprek worden circa 4 buitenlocaties besproken met omwonenden en andere belanghebbenden. De inzichten uit het Gesprek met de stad worden hierbij ook meegenomen.

Doel van de buurtgesprekken: het in kaart brengen van de lokale kenmerken en belangen van buitenlocaties voor evenementen in Utrecht.

3 Locaties buurtgesprek 2

Ruigenhoek, Park de Watertoren, Park de Gagel, Vechtzoompark, Gagelbos



4 Uitnodigingen

Van het wijkbericht over het tweede buurtgesprek zijn 800 flyers verspreid in het gebied rondom de vijf buitenlocaties, waarbij de nadruk lag op de direct omwonenden en ondernemers rondom of op de locaties. In de flyer stond het doel van locatieprofielen beschreven, het doel van het buurtgesprek, en de manier waarop men zich hiervoor kon aanmelden.

De belanghebbenden wier e-mailadressen bekend waren, zoals wijkagenten en (park)organisaties, zijn per mail uitgenodigd voor het buurtgesprek. Ook bewoners die al eens contact hadden opgenomen met de gemeente Utrecht over locatieprofielen in dit gebied, hebben de uitnodiging per mail ontvangen. De uitnodiging is tevens verspreid via verscheidene *social media* van de gemeente Utrecht en van het wijkbureau.

De kernteamleden van de gemeente Utrecht die bij het project betrokken zijn, hebben de uitnodiging verspreid aan relevante contactpersonen in hun netwerk. Dit resulteerde uiteindelijk in circa 35 deelnemers aan het buurtgesprek. Een redelijk opkomst die met name bestond uit omwonenden. Daarnaast waren er verscheidene belangvertegenwoordigers aanwezig, ondernemers, organisatoren, Staatsbosbeheer en ambtenaren van de gemeente de Bilt en Utrecht.

5 Programma en informatie

- 1 Welkomstwoord
- 2 Uitleg locatieprofielen en plenaire discussie
- 3 Terugkoppeling Gesprek met de stad
- 4 Opdracht 1: brief aan organisatoren
- 5 Opdracht 2: evenementen en de omgeving
- 6 Plenaire afsluiting

Beschikbare informatievoorziening:

- Plattegrond en luchtfoto per locatie
- Twee opdrachten over de buitenlocaties
- Medewerkers van de gemeente Utrecht aanwezig om vragen te beantwoorden

6 Plenaire discussie

Na het vertonen van een korte video over locatieprofielen en een toelichting op de inhoud en het proces, kwam er een aantal vragen uit het publiek naar voren:

- Vraag: Waarom worden er niet meer locaties in Overvecht meegenomen? Antwoord: er is ruimte voor meer locatieprofielen; uit eerder georganiseerde activiteiten is gebleken dat deze 5 locaties het meest relevant zijn.
- Vraag: hoe wordt er omgegaan met de toekomstvisie voor het Noorderpak? Antwoord: deze blijft overeind en de input zal meegenomen worden in het locatieprofiel voor het gedeelte gelegen in Utrecht.
- Vraag: Is het mogelijk maxima vast te stellen voor de gehele wijk? Antwoord: we horen graag hoe hierover gedacht wordt en kunnen, als hier voorkeur voor is, dit meenemen in het opstellen van de locatieprofielen. Hiervoor geldt wel dat er meer belangen spelen, het zal dus altijd een afweging worden.
- Er worden zorgen geuit over de verkeersveiligheid rondom Park de Gagel tijdens evenementen en de afwikkeling van bezoekersstromen in de omliggende straten na afloop van een evenement.



7 Opdracht 1: brief aan organisatoren

Uitleg opdracht 1: brief aan organisatoren

Wat zou u willen zeggen tegen evenementenorganisatoren?

Tips en tricks voor deze specifieke locatie:

- Waar dient een organisator rekening mee te houden?
- Denk aan de wijze van communiceren. Hoe wilt u geïnformeerd worden?
- Denk aan samenwerking en betrokkenheid. Waarvoor kunnen organisatoren bij u aankloppen? Wat kan een organisator voor u of de locatie doen?
- Probeer de organisatoren waar mogelijk te verleiden om mee te werken in plaats van te dwingen.

Toelichting opdracht 1

Overige vragen die ter inspiratie werden aangereikt:

- Hoe wilt u dat er gecommuniceerd wordt?
- Waar heeft u behoefte aan? En last van?
- Waarvoor kunnen organisatoren bij u aankloppen?
- Waar wilt u bij betrokken worden?
- Hoe inspireer en verleid je organisatoren om mee te werken?
- Wat verwelkomt u graag?
- Waar moet rekening mee gehouden worden op de locaties?

Gagelbos *Recreatiegebied*
Recreëren in het groen

Brief aan organisatoren
Opdracht: wat zouden jullie willen zeggen tegen evenementenorganisatoren?

Tips en tricks:
- Geef de organisatie tips!
- Denk aan de wijze van communiceren. Hoe wilt u geïnformeerd worden?
- Denk aan samenwerking en betrokkenheid. Waarvoor kunnen organisatoren bij u aankloppen?
- Waar wilt u bij betrokken worden? Wat kan een organisator voor u of de locatie doen?
- Denk aan locatiespecifieke tips en tricks. Waar dient een organisator rekening mee te houden?
- Probeer de organisatoren waar mogelijk te verleiden om mee te werken in plaats van te dwingen.

BESTE EVENEMENTENORGANISATOR VAN EVENEMENTENLOCATIE: *Gagelbos*

- 1 groot evenement per jaar
→ zie toekomstvisie
- rekening met kinderen
 - educatief / maatschappelijk
 - leer mensen het goed in
- bewaar het groen
- geen geluid
- ga van te voren langs bij mensen / bewoners
weertandje weg aanbieden
→ dat je weg kunt
- Duurzaam verkeer
 - Houd de wandelpaden vrij
 - levee het terrein schoon op
ook achter! en goede handhaving
- Niet alles afsluiten met hekken
 - * alle fiets voetpaden vrij blijven
 - * recreatie blijven gebruiken

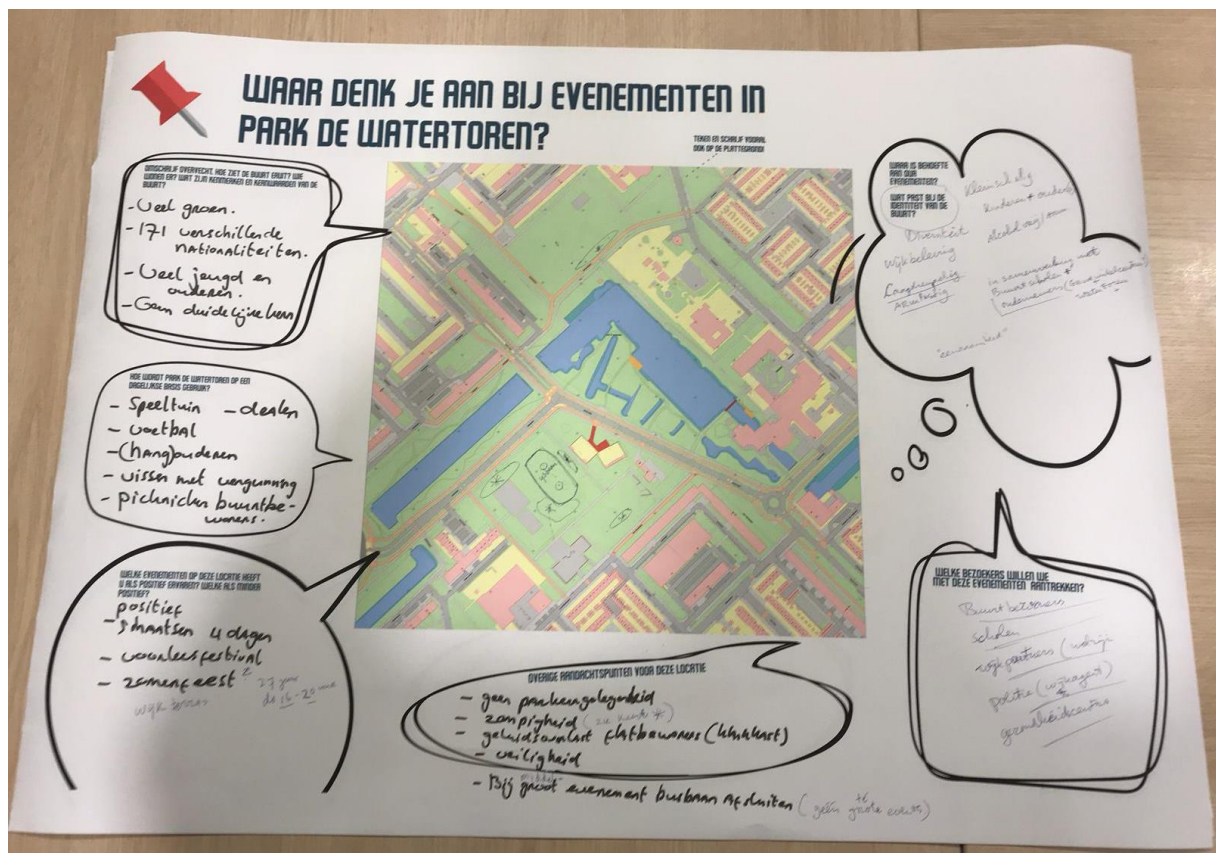
+ eutropaden

8 Opdracht 2: waar denkt u aan bij evenementen in uw omgeving?

Uitleg opdracht 1

Voor elk van de vijf locaties lag een groot invulvel klaar met daarop in het midden een kaart van de buitenlocatie, en er rond omheen tekstballonnen met de volgende vragen om te beantwoorden:

1. Omschrijf de omgeving. Hoe ziet de buurt eruit? Wie wonen er? Wat zijn kenmerken en kernwaarden van de buurt?
2. Hoe wordt deze locatie dagelijks gebruikt?
3. Welke evenementen op deze locatie heeft u als positief ervaren? Welke als minder positief?
4. Waar is behoefte aan qua evenementen? Wat past bij de identiteit van de plek?
5. Welke bezoekers willen we met deze evenementen aantrekken?
6. Wat is het gewenste maximum aantal evenementendagen per jaar op deze locatie? Op basis van welke criteria moet de selectie van evenementen plaatsvinden?



9 Bevindingen Ruigenhoek

Opdracht 1: brief aan organisatoren

- Houd rekening met de aanwezige natuurwaarden, bijvoorbeeld broed- en weidevogels.
- Inkomsten van de evenementen kunnen deels terugstromen naar het gebied voor bijvoorbeeld extra schoonmaak of onderhoud.
- Zorg ervoor dat de omliggende woningen goed bereikbaar blijven.
- Ook het fietsverkeer moet haar doorgang kunnen blijven vinden: heb aandacht voor omleidingsroutes.
- Duurzaamheid, klimaat, 'de stad uit, het groen in' zijn thema's die passend zijn bij het gebied en initiatieven; rondom deze thema's kunnen op meer draagvlak rekenen van omwonenden;
- Zorg voor duurzaam gebruik van materialen in de opbouw maar ook op een duurzame manier gebruik van de op- en afbouwdagen. Ga bijvoorbeeld niet dagenlang opbouwen voor een ééndaags-evenement.
- Gebruik het terrein enkel tussen zonsopgang en zonsondergang.
- Verschil tussen hoog intensieve en laag intensieve evenementen: laag intensieve evenementen kunnen op meer steun rekenen.
- Rondom het fort zijn sporten, spelen en ontmoeten passende thema's. Voor evenementen die hierop zijn gericht kan op (meer) draagvlak gerekend worden. Fort zal in toekomst bekend staan als natuurfort.

Opdracht 2: evenementen en de omgeving

- **Beschrijving locatie:** op deze plek ga je de stad uit en het groen in. De omgeving is wel in transitie, de intensiteit van gebruik neemt toe met name op het gebied van recreatie (wandelen, hardlopen, skaten, zwemmen). De sociale cohesie onder bewoners is groot in en rondom Ruigenhoek. Let op de veiligheidszones - LPG.
- **Huidig gebruik:** Er vinden incidenteel evenementen plaats. Daartoe behoren wel evenementen met een grote impact op het huidige gebruik (recreatie) en de omgeving.
- **Behoeft aan:** evenementen met een lage intensiteit die geen blijvende negatieve invloed hebben op de natuurwaarden in het gebied. Evenementen gericht op duurzaamheid, gezondheid, educatie, sporten, spelen en bewegen zijn welkom in het gebied.
- **Bereikbaarheid en beoogde bezoekers:** belangrijk dat het reguliere/dagelijkse gebruik mogelijk blijft en dat de woningen voor omwonenden bereikbaar blijven.
- **Overige input:** de druk (met name voortkomend uit recreatie) op het natuurgebied is aan het toenemen, extra druk door meer evenementen met een intensief karakter zijn niet wenselijk. Evenementen zouden een deel van hun inkomsten beschikbaar kunnen stellen voor onderhoud of herstel van natuurwaarden in Ruigenhoek. Let op afstemming met gemeente de Bilt.

10 Bevindingen Park de Watertoren

Opdracht 1 – brief aan organisatoren

- Online communicatie in de vorm van een e-mail wordt gewaardeerd, bijvoorbeeld aansluitend op buurtberichten.
- Zoek samenwerking met IJclub Siberia en het plaatselijke onderwijsinstellingen.
- Bekijk waar samenwerking met de wijk mogelijk is.
- Let op: er zijn weinig parkeermogelijkheden bij Park de Watertoren.
- Versterkt geluid leidt al gauw tot veel overlast voor omwonenden omdat de flats dan gaan fungeren als klankkast.
- Uit eerdere ervaringen met evenementen is gebleken dat veiligheid een belangrijk aandachtspunt is voor deze omgeving, hier moet vooraf goed over nagedacht worden. Zoek hiervoor samenwerking met ervaringsdeskundigen.
- De doorgaande weg zal bij grotere evenementen afgesloten moet worden, dit heeft implicaties voor de afwikkeling van verkeer en bereikbaarheid van de wijk.
- Het park is het laagste deel van Overvecht en daarom ‘zompig’, zwaar transport en groot materieel kunnen daarom moeilijk op het terrein terecht.

Opdracht 2 – evenementen en de omgeving

- **Beschrijving locatie:** Park de Watertoren heeft historische waarde en een zeer groene uitstraling, de omgeving is met 171 nationaliteiten erg divers, er woont veel jeugd en veel ouderen. Het ontbreekt in de wijk aan een duidelijke kern.
- **Huidig gebruik:** Speeltuinen, voetbal, (hang)ouderen, vissen met vergunning, picknicken buurtbewoners en er wordt overlast ondervonden van drugsdealers.
- **Behoeft aan:** Er is geen behoefte aan grote evenementen in dit park. Passende activiteiten zijn kleinschalig, bestemd voor kinderen en ouderen, vergroten de wijkbeleving en betrokkenheid en zijn laagdrempelig. Speciale aandacht voor evenementen die eenzaamheid tegengaan, bijvoorbeeld in samenwerking met buurtscholen, ondernemers, winkels, politie en maatschappelijke organisaties.
- **Bereikbaarheid en beoogde bezoekers:** Weinig tot geen parkeergelegenheid in en rondom het park, de flatgebouwen fungeren als klankkasten waardoor er snel geluidsoverlast optreedt, bij een groot evenement zullen de busbaan en de doorgaande weg afgesloten moeten worden.
- **Overige input:** Voor bepaalde delen van de wijk geldt dat de bewoners soms moeilijk te bereiken of te activeren zijn. De veiligheid kan een probleem zijn omdat het gebied dichtbevolkt is en drugsproblematiek speelt in dit park. Men is positief over schaatsactiviteiten, voorleesfestival, zomerfeest en wijkterras.

1 1 Bevindingen Park de Gagel

Opdracht 1 – brief aan organisatoren

- Het gebied is op dit moment vrij goed georganiseerd, samenwerking en aansluiting hierop wordt gevraagd. Neem hiervoor onder andere contact op met de beheergroep Park de Gagel, Gagelstede, Utrecht Natuurlijk Dock, Jou en Stadsbedrijven.
- Ondergrond is kwetsbaar waardoor zware voertuigen en zwaar materiaal niet welkom zijn.
- Aanvragen voor evenement gaat via wijkbureau, daar vindt afstemming plaats.
- Zorg ervoor dat evenementen ook voor de laag-economische groepen toegankelijk zijn, bijvoorbeeld door hoge entreprijzen te vermijden.
- In het park is een speeltuin en een kinderboerderij, deze voorzieningen dienen tijdens evenementen bereikbaar te blijven.
- Gebruik het evenemententerrein om de mensen uit de wijk in beweging te krijgen. Gezondheid zou een passend thema zijn voor toekomstige wijkgerichte evenementen.

Opdracht 2 – evenementen en de omgeving

- **Beschrijving locatie:** Park de Gagel is een groot groen park met daarin een aantal bijzondere voorzieningen zoals een kinderboerderij en een openluchttheater. Het park wordt ervaren als een oase van groen en rust. In de wijk spelen helaas wel overlastproblemen.
- **Huidig gebruik:** wandelen, hardlopen, bootcampen en spel in dit park. Ook laten veel mensen hun hond uit in het park. In de zomer wordt het park veelvuldig gebruikt voor picknicks, in de winter wordt er van de sneeuw op de heuvel gegleden.
- **Behoeftes aan:** men is positief over voorgaande evenementen zoals lunchconcerten, buurtcamping, voorleesfestival en dag van het park. Er is behoefte aan evenementen die zijn gericht op het naar buiten lokken en in beweging brengen van bewoners van de wijk, gericht op gezondheid. Eventueel in combinatie met evenementen in het Noorderpark. Grote evenementen zijn niet wenselijk. Evenementen voor en door omwonenden zijn wel wenselijk.
- **Bereikbaarheid:** de toegankelijkheid van het gebied is plaatselijk matig doordat het park heuvelachtig is. Het park is niet geschikt voor zwaar transport of grote auto's.
- **Overige input:** let op: er is al een locatieprofiel beschikbaar voor dit park.

12 Bevindingen Vechtzoompark

Opdracht 1 – brief aan organisatoren

- Probeer zoveel mogelijk bewoners te betrekken bij het evenement. In ieder geval goed informeren via flyers en posters, maak gebruik van de prikborden bij de flats.
- Bewoners kunnen uitgenodigd worden om als vrijwilliger bij te dragen aan het evenement.
- Er wonen veel senioren in de verzorgingstehuizen rondom het park, richt je evenement hierop.
- Een ideaal evenement is kleinschalig, opgedeeld over de verschillende veldjes, zorgt niet voor geluidsoverlast en houdt rekening met de aanwezige natuurwaarden.
- Let op, de locatie levert vrij veel beperkingen op: er zijn geen waterpunten, geen elektriciteitspunten, je kunt het park niet of nauwelijks met de auto bereiken en een deel van de paden is enkel ingericht voor voetgangers.
- Rustige evenementen worden graag verwelkomd. Denk daarbij aan een voorleesfestival, poëzie-evenement, activiteiten gericht op ouderen, een picknickmiddag of een 'lazy sunday afternoon'.

Opdracht 2 – evenementen en de omgeving

- **Beschrijving locatie:** Het Vechtzoompark is een heuvelachtig terrein bestaande uit verschillende grasvelden afgewisseld door stukjes natuur, bijvoorbeeld in de vorm van een klein bos. Door het park lopen wandelpaden en in mindere mate ook fietspaden. Het park is niet bereikbaar voor auto's. Doordat de veldjes klein en van elkaar afgescheiden zijn, zijn de mogelijkheden voor grootschalige evenementen beperkt.
- **Huidig gebruik:** het terrein wordt nu met name gebruikt voor wandelen, honden uitlaten en fietsen. Het park wordt met name gebruikt door senioren. Veel bezoekers komen uit Overvecht zelf of uit Zuilen.
- **Behoeft aan:** evenementen voor senioren zijn zeer gewenst in dit park. Ook evenementen gericht op het bij elkaar brengen van verschillende culturen zijn wenselijk. Hierbij wordt opgemerkt dat de evenementen bij voorkeur laagdrempelig van aard zijn met lage (of geen) entreekosten. Familie-evenementen, sportevenementen en evenementen gericht op eten uit diverse culturen zijn ook welkom. Met als hoofddoelgroep de bewoners van Overvecht.
- **Bereikbaarheid:** de toegankelijkheid van het gebied is slecht, alleen voetgangers en fietsers kunnen het park bereiken. Ook de parkeergelegenheden zijn slecht en doordat het park heuvelachtig is niet voor iedereen gemakkelijk te doorkruisen.
- **Overige input:** er worden wel al evenementen georganiseerd voor kinderen. Dit zijn kleinschalige evenementen en hier is men positief over.

13 Bevindingen Gagelbos

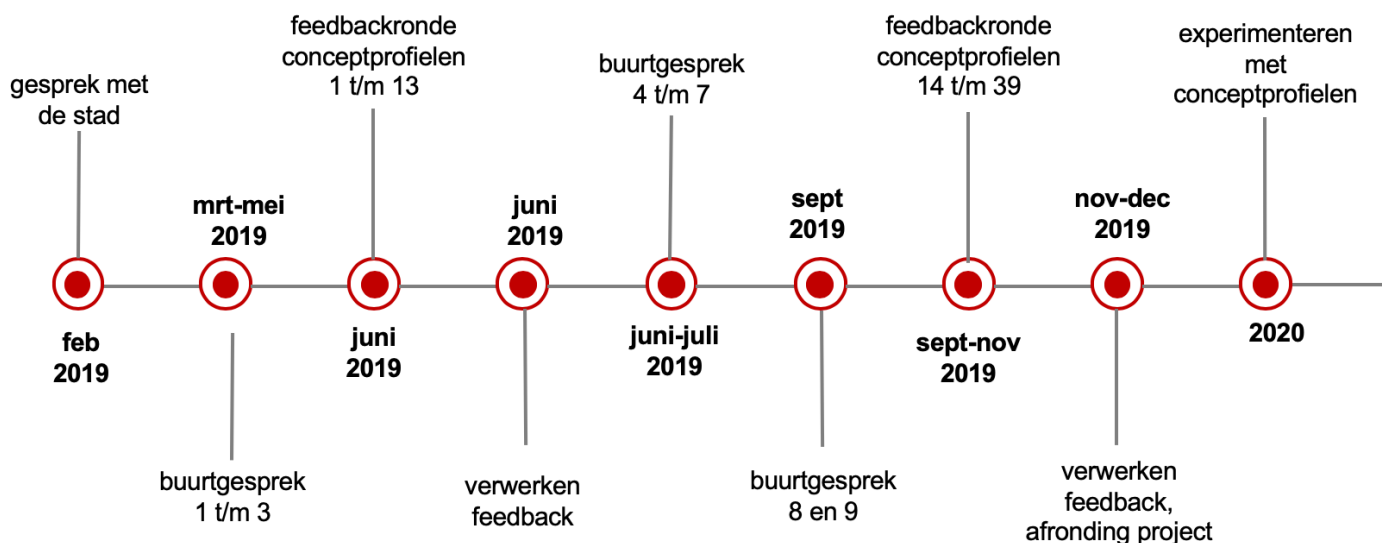
Opdracht 1 – brief aan organisatoren

- Informatie kan verstrekt worden per post, maar het wordt meer gewaardeerd wanneer persoonlijk contact mogelijk is zodat afstemming plaats kan vinden met betrekking tot het reguliere gebruik van omwonenden.
- Ook wordt communicatie via de wijkbureaus op prijs gesteld.
- Het gebied wordt als evenementenlocatie gekozen vanwege haar unieke groene en natuurlijke kwaliteiten. Zorg ervoor dat deze ook behouden blijven na het evenement.
- Duurzaam vervoer van en naar de locatie wordt gezien als kans voor het gebied, bijvoorbeeld door inzet van elektrische voertuigen.
- Houd de wandelpaden vrij zodat het huidige recreatieve gebruik beschikbaar blijft.
- Lever het terrein schoon op na afloop van een evenement.
- Gratis kaartjes voor omwonenden gewaardeerd. Evenals het mogelijk maken om tijdens een evenement weg te gaan, door bijvoorbeeld het aanbieden van een hotelovernachting elders wordt op prijs gesteld.
- Sluit niet alles af met hekken die het zicht ontnemen. Naar binnen gekeerde evenementen zijn niet wenselijk.

Opdracht 2 – evenementen en de omgeving

- **Beschrijving locatie:** recreatief natuurgebied nabij een multiculturele wijk. In beheer van Staatsbosbeheer.
- **Huidig gebruik:** in de huidige situatie wordt het Gagelbos recreatief gebruikt voor wandelaars, fietsers en ruiters.
- **Behoeftte aan:** Er is behoefte aan één evenement zonder versterkt geluid en met een educatief karakter. In dat kader worden de volgende thema's benoemd: sport, educatie, klimaat, gezondheid, maatschappelijk en aansluitend op culturele identiteit. Met als doelgroep gezinnen met kinderen. Evenementen dienen vrij toegankelijk te zijn aan de poort en aan te sluiten op de identiteit van wie er wonen in de omgeving. Kunst en cultuur kunnen ook een plek krijgen in het Gagelbos.
- **Bereikbaarheid:** lastig, bezwaar tegen parkeren in de berm. Er komt wel op termijn een parkeerplaats bij Tuincentrum Overvecht en de manege. Dagelijks ritme dient behouden te kunnen worden voor bezoekers en omwonenden. Zij vinden het belangrijk dat het gebied voldoende bereikbaar blijft voor het reguliere gebruik.
- **Overige input:** er moet rekening gehouden worden met programmering via gemeente De Bilt, hier dient afstemming plaats te vinden. Ook toezicht en handhaving vanuit de gemeente is belangrijk.

14 Proce



15 Betrokken blijven

Deelnemers worden op de hoogte gehouden van de voortgang via de webpagina: <http://www.utrecht.nl/locatieprofielenevenementen>

Per mail kan aanvullende input worden geleverd of kunnen vragen worden gesteld via locatieprofielenevenementen@utrecht.nl.